


# LE PETIT JACQUAIRE

**ASSOCIATION DES AMIS ET PELERINS DE SAINT-JACQUES-  
DE-COMPOSTELLE - LIMOUSIN-PERIGORD**



**LES AMIS DE SAINT JACQUES**

## Le coin lecture



**QUI EST SAINT  
JACQUES ?  
COMMENT LE CORPS  
D'UN APOTRE  
MARTYRISE A  
JERUSALEM A-T-IL PU  
ETRE ENTERRE A  
COMPOSTELLE ET  
REDECOUVERT AU  
IXE SIECLE ? ET QUE  
DIRE DE CES  
SANCTUAIRES QUI  
PRETENDENT**

**POSSEDER EGALEMENT DES RELIQUES DE  
L'APOTRE, VOIRE SON CORPS TOUT ENTIER ?  
QUI A FAIT LE SUCCES DE COMPOSTELLE ?  
QUI DONC ETAIENT CES PELERINS ? COMBIEN  
ETAIENT-ILS ? QUELS ITINERAIRES ONT-ILS  
EMPRUNTES ? AUTANT DE QUESTIONS  
AUXQUELLES TENTE DE REpondre CET  
OUVRAGE, A LA LUMIERE DES RECHERCHES  
RECENTES SUR LE CULTE DE SAINT JACQUES  
AU MOYEN AGE. EN SUIVANT LA VOIE  
LACTEE - LE CHEMIN MYTHIQUE QUI MENE  
AU TOMBEAU DE L'APOTRE.**



**« Château de Jumilhac-le-Grand »**

## Mot du Président

**Chers amis adhérents,**

**L'année 2025 se termine, et nous voulons simplement vous dire  
merci.**

**Merci à toutes celles et ceux qui ont donné du temps, des idées, de  
l'énergie et du cœur. Grâce à vous, notre association a pu continuer  
à avancer, accompagner et créer du lien.**

**Aujourd'hui, nous lançons un petit appel :**

**Nous recherchons des bénévoles pour rejoindre notre Conseil  
d'administration.**

**Si vous avez l'envie de vous impliquer un peu plus, de porter des  
projets ou simplement d'en savoir plus, contactez-nous. On a  
besoin de nouvelles forces, d'idées et d'enthousiasme !**

**Merci encore à tous les bénévoles pour cette belle année.  
En route vers 2026, ensemble !**

**Le président. YD**

**DANS CE NUMÉRO :** PAGES N°1-2 AG 2024 PAGES N°3 -4 RANDONNÉE A HAUTEFORT PAGES N°4-6 JAJNA A GRADIGNAN PAGES N° 6-7 INAUGURATION D'UNE MODIFICATION A AUREIL PAGES N° 7-9 SAINT JACQUES A BRANTOME PAGES N°9-10 FORUM DE ASSOCIATIONS DE PERIGUEUX PAGES N°10-11 VOYAGE AU MONT ST MICHEL PAGES 11-18 SORTIE A FLAVIGNAC PAGES N°19-20 PAGES N°21 CONFERENCE A LIMOGES PAGES N°22-23 AG DE LA FEDERATION A MARSEILLE PAGES N°24-25 LA FERME DU PARCOT PAGES N°26 LA CHAPELLE ST JACQUES PERIGUEUX PAGES N°27 CONDITIONS POUR RECEVOIR LA COMPOSTELA

## **Assemblée Générale de l'Association des Amis de St Jacques à Limoges le 1er Février 2025**

A la demande de notre président, lors de la visite de nos nouveaux locaux, au Parvis des Clarisses : l'Assemblée générale de notre association a été organisée à Limoges.

Afin d'accueillir dans les meilleures conditions les participants venant de loin, en particulier nos amis périgourdiens, nous avons retenu une table au Bouillon Limousin pour une vingtaine de personnes, chiffre atteint d'habitude. Nous avons été victimes de notre succès, après avoir ouvert la participation à l'ensemble des adhérents. 39 convives se sont donc présentés le samedi pour festoyer. Le Bouillon ne pouvant pousser les murs, nous avons opté pour un deuxième établissement, Le Grill-Inn, à quelques encablures, où le gros des troupes fut constitué des derniers inscrits plus quelques volontaires.

A l'issue de ces agapes, appréciées par chacun, les volontaires s'empressèrent de gagner le Parvis afin d'organiser la salle pour que la manifestation puisse se dérouler sereinement.

Quarante-neuf personnes se sont déplacées pour entendre le discours de notre président, retraçant les diverses activités réalisées au cours de l'année écoulée, puis les projets envisagés pour l'année en cours : Les diverses marches et les dates prévues ; La JAJNA (bordelaise cette année) le voyage annuel avec la traversée de la baie du mont St Michel, la mise en œuvre de la voie de Bruges, entre autres.

Jean Marie avec sa prestance habituelle nous a détaillé le budget écoulé et celui à venir, malgré la mauvaise volonté de l'informatique.

Yannick détailla la liste du tiers sortant du conseil d'administration, présenta les nouveaux candidats, avec quelques nouvelles têtes, et, fit procéder au vote pour approbation.

Tous les sujets ayant été abordés et les réponses aux questions diverses (peu nombreuses) apportées ; le président déclara close l'Assemblée Générale, et, invita tout un chacun à venir déguster la galette d'un artisan de St Léonard de Noblat, arrosée de cidre du Limousin.

Il était temps pour chacun de se quitter et de regagner ses pénates, en pensant à l'année à venir.

B C





### **Randonnée à HAUTEFORT - Visite du Château - Samedi 12 avril 2025**

Rendez-vous a été donné sur le parking du château. Nous sommes 14 présents pour le départ d'une boucle d'environ 9 km vers l'étang du Coucou et la butte de Chassaing. La météo est incertaine, le temps gris, nous descendons vers le bourg et découvrons quelques-unes des 42 œuvres d'Yvonne Clergerie (1) (dont 37 bronzes) installées dans le village. En passant nous remarquons la petite halle qui nous abritera en cas de pluie.

La descente par la petite route nous mène à l'étang du Coucou puis nous rentrons dans les bois par un beau sentier. Il nous conduit au hameau du Grand Maine où une glycine en pleines fleurs fera le bonheur des photographes. En continuant le long des labours et noyeraies, nous arrivons au pied de la butte de Chassaing. Quelques gouttes de pluie menacent... c'est le moment de sortir le parapluie ou le vêtement imperméable. Et c'est la montée vers le hameau de Chassaing qui fut une petite bastide au XIVème siècle et désertée par la suite.

Le point de vue depuis cette butte est malheureusement perturbé... par les nuages. Et c'est la lente descente par le chemin qui nous découvre le camping du Coucou. Le long de l'étang alimenté par le ruisseau du Thévenot, de nombreux pêcheurs à la carpe sont installés, avec tout le matériel adéquat, lignes, épuisettes, tables, chaises et fauteuils et même barbecue...

Une lente montée contournant la butte, la rencontre des non marcheurs, le chemin des tanneries nous ramène au parking du château. Et là ! ... Pique-nique dans le parc du château ou retour sous la halle ? ... il pleut quelques gouttes, c'est la distribution des billets, tous s'interrogent, la décision est prise : retour dans le village pour nous abriter sous la halle.

Un car stationnait sur le parking, et surprise !! les touristes d'un village voisin du Puy-en-Velay occupent déjà la petite halle... Quelques anicroches s'en suivent, nous parvenons à trouver quelques places sur les murets et les marches. La convivialité reprend, les bouteilles de vin puis les biscuits, le café et autres desserts gourmands circulent. 14 heures passées, nous repartons vers les voitures et l'entrée du château.

Nous entamons la visite par la chapelle, les cuisines, le grand vestibule, la salle des cheminées, la chambre de Monsieur, le grand salon, la chambre de Madame, vue sur les jardins à la française, la tour de Bretagne avec sa charpente intacte et bien sûr la boutique.

Un grand merci à M. Delgoulet, ancien directeur de l'entreprise Férygnac en menuiserie-ébénisterie qui a travaillé sur de nombreux châteaux et cathédrales dont la restauration du château de Hautefort après l'incendie de 1968, en particulier dans la salle des cheminées. Il fut notre guide compétent et très intéressant, avec de nombreuses anecdotes, au cours de cette visite.

A la sortie, le soleil est de retour... nous regagnons les voitures pour une dispersion en pays limougeaud ou périgourdin.

Prochaine sortie à Jumilhac-le-Grand le 24 mai 2025  
Daniel et Gérard.



## Randonnée à Jumilhac-le-Grand - Visite du Château - Samedi 24 mai 202

Rendez-vous a été donné sur le parking du château. Nous sommes 25 présents pour le départ d'une boucle d'environ 10 km autour du bourg balisé par l'association de randonneurs de Jumilhac - Jumirando. Le ciel est couvert, la température fraîche, et un peu de soleil en fin de randonnée et l'après-midi.

Le chemin nous emmène en descendant sur les bords de l'Isle - rive gauche. Quelques branches ou petits troncs encombrant le parcours nous obligent à nous contorsionner pour passer... Longeant la rivière, nous arrivons au pont pour le traverser et à nouveau longer le cours d'eau par la rive droite. A la rue du pont du mur, un arrêté municipal interdit le passage dans le chemin qui conduit à la microcentrale électrique (suite à la crue du week-end de Pâques), nous suivons alors le parcours fléché qui remonte vers le château.

De là, le chemin parmi hautes herbes mène vers la pisciculture et le camping de la Chatonnière et nous poursuivons le sentier dans les bois et en bordure de près et champs de colza. Nous sommes sur le plateau qui traverse le hameau des Perinches et revenons vers le bourg par le moulin du Bost. Un élevage de porcs « cul noir » nous dit bonjour et le chemin emprunte les rues goudronnées qui annoncent l'arrivée imminente. C'est le moment fort de la rando, en haut de la grande allée de tilleuls longue de plus de 200 m avec la façade du château en fond de panorama.

Le premier groupe de bons marcheurs a déjà sorti tables et chaises de pique-nique. Les derniers, 5 ou 10 mn plus tard, les rejoignent pour le pique-nique sur les bancs à l'ombre des tilleuls. Un couple d'adhérents anglais, Christine et Roger, nous rejoint. Les cakes, bouteilles, tartes et autres desserts circulent de table en table ou de banc en banc pour un repas convivial et joyeux.

Une photo de groupe devant la fontaine et la façade du château et nous nous dirigeons à l'entrée du château.

C'est Audrey, jeune guide au château qui nous accueille et sera notre guide. Un grand merci à elle qui saura nous présenter l'histoire et les différentes pièces du château et la première tour est maçonnée au XIIème siècle, puis il connaitra destruction et reconstruction au cours de la guerre de cent ans. Au XVIème et XVIIème siècle, il est transformé en demeure Renaissance. Il sera sauvé de la destruction lors de la Révolution Française.

Au XXème, il passera dans la main de plusieurs propriétaires et aujourd'hui c'est Henry de la Tour-du-Pin, 11ème marquis du Nom, qui en est le dépositaire. De longues années de restauration ont été nécessaires et c'est maintenant plus de 12000 visiteurs par an qui en profitent.





### **Samedi 17 mai 2025 JAJA à Gradignan**

Grand beau temps en Aquitaine, idéal pour une réunion conviviale !

Les associations jacquaires de Nouvelle Aquitaine s'étaient donné rendez-vous comme tous les ans.

Cette année c'était Gradignan qui avait l'honneur et la charge avec Le Bouscat de l'organisation de ce rassemblement qui a réuni 185 personnes, avec, parmi elles, quelques invités bretons et trois madrilènes.

Levés de très bonne heure 15 adhérents de notre association Limousin Périgord se sont rendus au Prieuré de Cayac, étape située sur le Chemin de Tours.

Cet ensemble architectural qui a subi les vicissitudes du temps a conservé malgré tout fort belle allure.

Une historienne locale nous a conté les principaux épisodes de cette histoire bien agitée qui a laissé de nombreuses traces.

Après cette intervention, six groupes menés de main de maître par des bénévoles se sont répandus dans les sous-bois qui font le charme de cet environnement.

Une visite rapide et commentée a permis à certains de découvrir le Musée de la vigne et du vin. De nombreux outils des XIXe et XXe siècles permettaient d'imaginer le travail tel qu'il était réalisé dans les chais et les vignobles de la région secoués par les maladies telles que le mildiou et le phylloxéra.

Nous avons encore parfois dans nos maisons quelques-uns de ces outils d'un autre âge.

Dans le parc où aboutissaient tous les chemins de randonnée, plusieurs expositions de grande qualité, permettaient aux invités de retrouver l'histoire du Chemin de Compostelle, de découvrir ou revoir de nombreux ponts et d'en comprendre la construction, l'histoire des lavandières et leur travail harassant et l'Eau Bourde, affluent de la Garonne.

Une longue attente, ponctuée de discours, a creusé l'appétit des participants qui ont apprécié le verre de l'amitié offert avant le repas.

Dans la grande salle, les 25 tables très joliment décorées ont accueilli les convives répartis par les organisateurs, pour un repas copieux et de qualité.

L'enthousiasme des bénévoles et leur souci de satisfaire tout le monde ont atténué le désagrément des moments de flottement, de la sono capricieuse, de la chorale peu convaincante...

Difficile de maîtriser autant de choses !

Il faut dire que nous avons été habitués à des Jajnas de très grande qualité à St Jean d'Angély, Saintes, Oloron Sainte Marie, Villeneuve sur Lot entre autres.

Sachons remercier toutes les bonnes volontés et réjouissons-nous de ces retrouvailles qui permettent de renouer les liens et nous rappellent l'esprit du Chemin toujours présent, porteur de valeurs d'humanité, de solidarité, de dépassement de soi, dans le respect des autres et des traditions jacquaires qui ont traversé les siècles.

Le bourdon a été transmis à l'association jacquaire de Poitiers qui a accepté de relever le défi tout en mesurant le poids d'un tel engagement pour toutes les équipes de bénévoles.

Rendez-vous en Poitou Charente en 2026 !



## **Inauguration d'une modification de la Voie de Vézelay sur l'étape : St Léonard de Noblat/Limoges, à l'arrivée à Aureil.**

Samedi 28 Juin, nous étions réunis à Aureil, en Haute Vienne, pour inaugurer un nouveau tracé du Chemin à l'arrivée à Aureil, en présence de Monsieur le Maire, des représentants de la municipalité et des habitants de la commune. Une dizaine d'adhérents de notre association était présente ; Yannick Ducourt, notre président a fait le déplacement depuis le Périgord.

Mr le Maire, après un discours de bienvenue relatant la conclusion de ce projet, et notre Président, ont eu le plaisir de couper le cordon tricolore à 11 heures précises, sous les acclamations des personnes présentes. Nos édiles ont ensuite parcouru le Chemin modifié, suivis de tous les participants. Lors du retour, tout un chacun a pu admirer, sous un grand soleil, la magnifique vue sur le Prieuré et l'église St Gaucher, d'un côté, le pigeonier de l'autre, contrastant avec le tracé actuel.

A l'issue de cette petite marche de mise en jambe, la Municipalité invita toutes les personnes présentes à un apéritif convivial qui permit à nos adhérents de répondre aux nombreuses questions posées par les habitants au sujet du Pèlerinage à Santiago, de la voie de Vézelay, et de son tracé ! Un pique-nique « tiré du sac » permit à chacun de se sustenter et d'échanger quelques recettes.

L'Association Paroissiale avait en outre organisé un quiz ayant Aureil pour sujet et une petite représentation relatant la vie de St Gaucher a clos cette journée.

Ce projet, est l'aboutissement de deux années de concertation avec la mairie d'Aureil. Il permet une belle amélioration de ce parcours, éliminant près de trois kilomètres de « bitume » tant décrié- sans allongement de la distance- par des chemins faciles, agréables à parcourir.

J'invite tout le monde à venir le fréquenter.

Petite anecdote : Lorsque nous avons mis en service le nouveau Chemin, le samedi 28 vers dix heures, à la demande de la mairie, en compagnie de Yannick, deux pèlerines, comme tombées du ciel, se sont présentées et ont emprunté spontanément le nouveau tracé, l'inaugurant du même coup.

Ultreia

Bernard Chauderon.





## Randonnée de la Saint-Jacques à BRANTÔME et Visite des grottes de l'abbaye - Vendredi 25 JUILLET 2025

Rendez-vous a été donné sur le parking Henri IV, plus précisément le P6 Baignade en bordure de la Dronne. Nous sommes 21 présents pour le départ d'une boucle d'environ 10 km non balisée mais reconnue avec l'aide de Mauricette et Alain de l'asso de randonnée Pas Si Flore. Le ciel est couvert mais des éclaircies se présentent.



Le parcours débute par des petites ruelles et passerelles dans Brantôme puis nous longeons le parc du château de la Hierce. Tout doucement nous montons vers le hameau de Vigneras où nous quittons le bitume pour entrer dans un chemin boisé à la fraîcheur agréable, nous passons par les hameaux de Lamourier, Subreroches et redescendons vers la Dronne à la fontaine d'amour. Après une courte côte nous dominons la vallée de la Dronne et de la Côte pour

redescendre vers les Thermes et son château. Un petit détour par le moulin des Thermes au-dessus de la Côte nous évite de longer la départementale sur près d'un kilomètre. Nous retrouvons la départementale pour traverser la Dronne au moulin des Roches et le sentier nous conduit tout doucement vers Peyrelevade et son dolmen supporté par de vaillants randonneurs !



Nous arrivons dans la périphérie de Brantôme et rejoignons le parking. Nous reprenons les véhicules pour aller sur le parking du Vert Galant à proximité du Jardin des Moines pour le pique-nique à l'ombre d'un grand et beau chêne. Comme d'habitude, cakes, tartes et autres boissons circulent parmi les convives.



Quelques-uns nous quittent et nous sommes 14 à rejoindre l'Office de Tourisme pour la visite guidée des grottes de l'abbaye prévue à 14:30.

## Un peu d'histoire (1) :

Sous un léger crachin, le guide nous conduit au près de l'abbaye construite au pied d'une falaise bordant la Dronne. Dès le VIII<sup>e</sup> siècle, les moines bénédictins ont vécu en troglodytes, la falaise fournissant abris et matériaux de construction. La tradition veut que Charlemagne consacre l'abbaye en y déposant les reliques d'un des saints Innocents, saint-Sicaire.




Il ne reste rien de la première abbaye détruite par les vikings. Au X<sup>e</sup> siècle elle est reconstruite et au XI<sup>e</sup> siècle, c'est la construction du clocher campanile de style roman limousin.

La cité prospère et elle devient une étape pour les pèlerins en route vers Compostelle. En partie détruits par les guerres franco-anglaises, les édifices furent reconstruits à la Renaissance. Au

milieu du XVI<sup>e</sup> siècle, la communauté compte une trentaine de religieux. Pierre de Bourdeilles connu sous le nom de Brantôme fut le plus illustre des abbés (1558-1614) pendant les guerres de Religion. Puis l'abbatiale subit un profond remaniement au XIX<sup>e</sup> siècle par Paul Abadie qui ouvre le cloître sur la Dronne et la cité.




## Un peu d'architecture (1) :



L'abbaye est de type roman, mais la voûte de l'église remaniée au XV<sup>e</sup> siècle est gothique. Le clocher de l'église XI<sup>e</sup> siècle, bâti sur un surplomb rocheu est certainement le plus ancien campanile de France.

L'abbaye du XII<sup>e</sup> siècle se signale par sa construction partielle dans la falaise. Dans une dizaine de grottes qui y sont aménagées, il y avait le chauffoir et le lavoir des moines, le moulin abbatial, le pigeonnier troglodytique. La « fontaine du rocher » vouée à saint Sicaire est toujours vénérée pour ses vertus sur la fécondité.



La grotte du jugement dernier, aménagée au XV<sup>e</sup> siècle est décorée d'un énigmatique « triomphe de la mort » et d'une crucifixion d'inspiration italienne.

Daniel

(1) tiré des sites [fr.wikipedia.org](http://fr.wikipedia.org) et [perigord-dronne-belle.fr](http://perigord-dronne-belle.fr)

DD

6 SEPTEMBRE 2025

FORUM DES ASSOCIATIONS  
AU STADE RONGIERAS A PERIGUEUX

**DE BELLES RENCONTRES**

Nous étions 3 de notre association présents lors de cette manifestation de 8h 30 à 17H pour accueillir tous ceux qui souhaitaient s'informer sur notre but, nos activités. Nous avons été très agréablement surpris par l'affluence à notre stand, particulièrement ombragé et bien entouré.

Plusieurs personnes ont voulu acheter le carnet du pèlerin (la credencial) pour partir prochainement sur le chemin. D'autres ont exprimé le désir d'en savoir un peu plus sur notre association et ses activités.

Deux jeunes gens et une dame ont proposé une aide éventuelle et des pèlerins ont évoqué leur expérience...

Nous avons ressenti, cette année, un bel enthousiasme, une réelle curiosité pour cette aventure.

Des élus ont évoqué une rencontre dans le cadre de la valorisation du patrimoine jacquaire et la mise en lumière du

Chemin de Vézelay qui traverse Périgueux.

On ne peut que se réjouir de cet intérêt pour ce qui nous anime depuis de longues années.

Il nous semble donc souhaitable d'envisager une rencontre avec toutes ces personnes sensibles à l'univers jacquaire.  
AL



## Voyage au Mont Saint-Michel

Comme tous les ans nous faisons notre voyage toujours très attendu. Les 19,20 et 21 septembre direction « la Normandie »

Sur le parking du Château Barrière à Périgueux départ dès 7h30 avec les transports Bellanger car le voyage est long. En cours de route, avant l'arrivée à Nantes, une halte pour le repas tiré du sac et le vin de noix de Patrick. Nous reprenons la route pour Saint Jean Le Thomas en sud Manche, village dont le microclimat lui vaut le surnom de « Petit Nice ».

L'installation à « l'Etoile de la Mer » au logis Mascaret, charmant endroit à côté de l'église. Avant le dîner, balade jusqu'à la mer pour un panorama unique sur la baie du Mont Saint Michel : quelle beauté malgré la brume, mer tranquille, idéale pour aller se tremper les pieds avant un le dîner, pour terminer la journée ! Aujourd'hui samedi petit déjeuner à 7h45 pour un départ à 8h30. Tout le monde est à l'heure. A notre arrivée au Mont Saint Michel, parking 7 notre guide José nous y attend ainsi Christine et Roger couple franco-britannique de notre association.

Nous prenons la navette qui nous mène au pied du Mont dont José nous commente l'origine, montagne

**sacrée, sa construction et nous abandonne à l'entrée de l'abbaye car aujourd'hui, Journée du Patrimoine, les guides ne sont pas autorisés à faire les visites.**

**Nous continuons à notre rythme, montée des marches et pressée par la foule : salle des gardes, église abbatiale, cloître, magnifiques endroits propices à la méditation, baies ouvertes sur la mer, réfectoire lumineux, crypte gothique aux gros piliers, salle de la roue, chapelle St Etienne, promenoirs, église St Pierre avec les statues de Jeanne d'Arc et St Michel en argent.**

**Après la visite nous reprenons la direction du parking où nous pique-niquons au soleil. L'après-midi est consacrée à la visite d'Avranches où nous retrouvons José notre guide.**

**Un peu d'histoire : Dès le lendemain du débarquement allié du 6 juin 1944, Avranches connaît le sort de beaucoup de villes normandes. De violents bombardements plonge la ville dans le chaos. En l'espace d'une heure plusieurs secteurs de la ville sont anéantis. Place Patton, le libérateur de la ville, le tank Sherman nous rappellent ces tristes événements.**

**Nous filons au Scriptorial, seul musée en France dédié à la présentation de manuscrits médiévaux en particulier sur l'histoire du Mont Saint Michel. A la Mairie, visite de la bibliothèque patrimoniale et de ses trésors. Basilique Saint Gervais et la relique de Saint Aubert. Donjon, courtine et vue sur la ville.**

**Nous reprenons le car pour un retour à Saint Jean le Thomas mais avant le repas un passage à la Cal Saint Michel nous permet de voir la mer agitée, la plage et au loin dans la brume nous distinguons le Mont Saint Michel.**

**Retour à pied à notre hébergement où après un excellent repas nous faisons connaissance avec le cidre rosé que Jacques nous a réservé.**

**Ce dimanche, départ à 8h30 précises. Aucune douleur malgré les escaliers de la veille. Deux groupes seront constitués : les marcheurs de la Baie – 20 personnes – et les corsaires de Saint Malo – 8 personnes. Le soleil est au rendez-vous, ciel bleu et douceur, ce qui nous permet de rejoindre à pied le Mont. Flânerie dans la ville et les boutiques, repas tiré du sac face à la mer en présence des mouettes et moineaux qui attendent et se battent pour les reliefs de nos sandwiches.**

**13h, Stefan notre guide nous accueille au pied de la muraille et nous explique ce qu'il faut faire et ne pas faire pour la traversée. Tout le monde est en short, peu importe l'élégance, nous partons en longeant les pieds des remparts, la mer est basse, le massage des pieds commence.**

**Nous avons trois rivières à traverser :**

**Le Couesnon agréable, pas trop de courant mais quelques glissades par moment dans la vase.**

**La Sée un peu plus profonde et Stefan de nous expliquer qu'il faut marcher en ligne frontale, ligne qui se termine toujours en file indienne et va savoir pourquoi !!! le courant est beaucoup plus fort et surtout plus froid.**

**La Sélune et Stefan nous présentent les coquillages présents dans la baie : coques, bulots, couteaux et crépidules.**

**Nous arrivons à Tombelaine. L'îlot ne se visite plus à cause des éboulements. Il nous est conté la légende de la belle Hélène, fille du roi Hoël, enlevée par un géant et inhumée sur ce rocher d'où le nom, contraction « Tombe d'Hélène ».**

**Nous repartons vers le Mont, les nuages arrivent. Démonstration dans les sables mouvants. Tout de monde en rond, nous sautons pour évacuer l'eau qui reste dans le sable, Stefan se met seul au milieu du groupe et s'enfonce jusqu'aux genoux puis le dos en parallèle avec le sol, remonte et sort les jambes de l'emprise. Appel aux volontaires et Marie Line s'en sort très bien.**

**La balade est réussie et après le lavage des pieds nous quittons le Mont et rejoignons le parking après un stop aux boutiques. Mauvaise nouvelle !!!!! le bus est en panne à Saint Malo, problème de rétroviseurs. L'orage gronde et la pluie s'est mise à tomber. Nous nous retrouvons autour d'un verre et dans l'attente des nouvelles de notre autocariste nous nous abreuvons en dégustant du saucisson.**

**La réparation du car étant compliquée et notre hébergeur nous attendant pour le repas du soir, la décision est prise de rentrer en taxi collectif. Seules deux personnes restent et rentreront au second voyage.**

**Arrivée à Saint Jean le Thomas vers 20h15 nous filons au restaurant où le personnel souriant et plein de compréhension nous a gardé le repas au chaud. Par la suite nos amis de Saint Malo arrivent et nous échangeons allègrement sur cette mésaventure avant de nous reposer.**

**Ce lundi à 8h 30 avec valises et sacs supplémentaires nous reprenons le chemin du retour. Le temps est gris et Marcel en homme attentionné descend les bagages des dames.**

**Nous aimerions trouver une biscuiterie sur notre route pour rapporter à la maison quelques douceurs.**

**Arrivée à Nantes c'est un stop au restaurant où un repas nous est proposé. Merci Jacques pour ces découvertes formidables.**

**Après ces agapes retour à Périgueux non sans avoir oublié l'achat de la brioche lors d'un arrêt sur une aire de repos. Elle n'est pas normande et sera donc vendéenne.  
Merci au chauffeur et aux organisateurs et rendez-vous l'an prochain et je crois savoir que le voyage sera plus long.**


**Nicole O.**

## Hébergement « L'étoile de la mer » à St Jean le Thomas







## Visite du Mont St Michel








## Visite de Avranches



## Traversée de la Baie du Mont Saint Michel en direction du rocher de Tombelaine





## Visite de Saint Malo

### SAINT-MALO

Pendant que les bons marcheurs se préparaient à traverser la baie au pied du Mont, un petit groupe de « moins bons marcheurs » partait en bus vers la cité corsaire, St-Malo.

A l'arrivée sur l'esplanade St Vincent, devant la Porte St-Jean, nous hésitions à prendre le « petit train ». Sur les conseils de Gérard qui connaissait les lieux, bien-sûr, puisqu'il avait déjà accosté dans la rade avec le Belém, nous sommes partis vers les remparts, et avons commencé le tour de ville en hauteur.

Cela nous a permis de voir à la fois, et la mer, et les rues, et les maisons construites avec ce grès gris typiquement breton.

St-Malo est une des 7 haltes principales sur les chemins du « *Tro Breiz* », pèlerinage breton aux 7 Saints, reliant sept sanctuaires différents. L'usage était de partir à quatre périodes de l'année, Pâques, Pentecôte, St-Michel et Noël.

La période la plus choisie était la St Michel, lorsque les travaux des champs étaient terminés, et les pèlerins partaient pour environ 550 km autour de la Bretagne, comme d'autres pèlerins vers l'orient : Rome, Jérusalem, ou vers le couchant : St-Jacques de Compostelle (tiens, tiens...).

Témoignages de la puissance militaire de la cité corsaire, au fil des siècles ont été construits : la tour « Quinquengroigne » par la duchesse Anne, le grand Donjon par le duc Jean V, le fort de la Conchée, chef d'œuvre de Vauban, etc...

La ville close, détruite à 80% en août 1944, a été admirablement reconstruite. Intra-muros, se trouve la maison natale de Chateaubriand.

En regardant vers le large, on aperçoit l'îlot du « Grand Bé » où, selon sa volonté, il repose pour l'éternité. A marée basse, on peut y accéder à pied, et voir son tombeau. Depuis les remparts, avec une bonne vue, nous n'avons aperçu que la forme d'une croix sur le bord des rochers.

Vers le quai St Louis, en contrebas du côté de la rade, il y avait des dégustations de moules et huîtres. Midi approchait, et nous commençons à avoir l'estomac dans les talons. Ni une, ni deux, nos amis Christine et Roger nous ont laissés à nos sandwiches et sont partis se régaler du côté des « moules-frites ». Quant au reste du groupe, nous nous sommes installés sous la protection de la statue de Jacques Cartier et avons déjeuné tranquillement avec nos provisions fournies par la maison d'accueil.

En revenant vers le cœur de la cité, nous avons été agréablement surpris par un air de cornemuse : un joueur allait d'une terrasse à l'autre et jouait pour le bonheur des touristes, nous y compris.

Nous avons visité la cathédrale, et de l'entrée, quel coup d'œil !!! Tout le chœur était illuminé d'un bleu très doux !

Dans une chapelle latérale se trouve le tombeau de notre célèbre explorateur. Ce tombeau est surmonté d'une maquette de « la Grande Hermine », vaisseau avec lequel Jacques Cartier a traversé l'océan vers des terres qui s'appelleront plus tard le Canada, pour remonter le St-Laurent et découvrir deux lieux qui deviendront Québec et Montréal.

Dans la même chapelle se trouve une tombe qui abrite les restes du corsaire Duguay-Trouin. Et dans le bassin du même nom, vers le château-mairie, hors les murs, une réplique d'un bateau-pirate est à quai, et transformée ... en restaurant !

Christine et Roger nous ayant retrouvés, nous avons pris la direction de l'esplanade où stationnait le bus : il était prévu de partir à 16 heures et passer au Mont St-Michel où nous attendaient les marcheurs du matin.

Mais au moment du démarrage du car, point de rétroviseurs ! Et pas question de partir avec un véhicule de ce gabarit sans rétros !!!! Nous avons appris que tout le système qui gérait les rétroviseurs était informatisé, (et en panne !).

Le chauffeur a fait plusieurs essais, (40 mn) sans succès. Il a beaucoup téléphoné (40 autres mn) à la maison mère à Grignols (24), les conseils n'ont donné aucun résultat ! Celle-ci a promis d'envoyer un dépanneur des environs de St-Malo.

Notre sauveur, (le dépanneur) est enfin arrivé (45 mn) et ô miracle ! Les deux rétroviseurs se sont mis en phase, et nous sommes partis vers « l'Etoile de la Mer » notre refuge à St-Jean le Thomas.

A notre arrivée, 21h30, nous avons été touchés par l'accueil de nos amis pèlerins. Eux étaient revenus du Mont St-Michel au lieu d'hébergement en taxis.

Ils nous ont servi le repas, chouchoutés, et envoyés nous coucher, fatigués que nous étions par cinq heures d'anxieuse attente dans le bus ouvert à tous les courants d'air et sous un bel orage !

Et après une bonne nuit de récupération, en route vers le Périgord !

RM





## **Marche à FLAVIGNAC (87)**

**Le 27 Septembre 2025**

16 pèlerins de l'association sont venus à Flavignac le samedi 27 septembre pour une randonnée d'environ 7km.

Le rassemblement s'est fait sur la place du village de Flavignac avec café, thé et nombreux gâteaux, cakes, pain d'épices, offerts par plusieurs participants.

Après ces libations, nous avons covoituré jusqu'au village de Saint Martin le vieux pour commencer notre randonnée. Nous avons profité d'un très grand soleil dans des chemins balisés par le département.


Ce circuit reconnu par Hélène et Gérard au printemps dernier présentait un problème au niveau d'un champs de maïs fermé par deux clôtures électriques en travers du chemin. La mairie de Saint Martin le vieux devait faire le nécessaire auprès de l'agriculteur. Malheureusement notre demande n'a pas eu d'effet et nous a obligés de faire un peu de gymnastique pour traverser cette clôture. Cette partie de rigolade a donné un peu de piment à notre randonnée.

De retour à midi à Flavignac, nous avons profité d'un succulent repas préparé par le restaurant « Le St Fortunat ».

A 14h30 nous étions attendus devant l'église du village par un ami de Marie-Claire, historien de profession, et par le maire de la municipalité. Une présentation de la région de Flavignac puis de son église nous a été faite par l'historien puis par la suite monsieur le maire nous a présenté les futurs travaux du village notamment la réalisation d'un nouveau gîte pèlerin plus grand que l'actuel qui ne contient que quatre couchages.

Vers 16 heures, après un rafraichissement au café du village et des au revoir, les participants se sont séparés contents de cette belle journée

GV



Futur gîte pèlerin



## Les chemins de St Jacques en Limousin et en Périgord

Le samedi 4 octobre 2025, nous recevions Denise Péricard-Méa et son compagnon Louis, pour une conférence sur le patrimoine jacquaire au travers des temps, en Limousin- Périgord.

Après la conférence sur les chemins organisée en octobre 2024 à Périgueux, lors de l'assemblée générale, le Limousin a été désigné pour accueillir celle de 2025.

Néophytes en tout, et, surtout dans l'organisation de ce genre de manifestation, Chantal et moi nous sommes trouvés bien seuls et démunis, ne sachant par quel bout prendre la chose. Tout le monde a des idées, sur tout, mais, peu s'investissent ; nous avons donc dû faire face ; je dois une fière chandelle à Chantal qui s'est surpassée pour pallier mes absences involontaires répétées.

Il a fallu définir une date, liée aux disponibilités de Mme Péricard-Méa. Et, partant de là, réaliser une affiche dont s'est chargé Yannick, la soumettre aux différents protagonistes qui, à qui mieux-mieux et jusqu'au dernier moment ont fait assaut d'ingéniosité pour demander des modifications. Depuis le début, nous nous sommes heurtés au problème du lieu. Une salle publique ? Nous n'avons d'interlocuteur nulle part. La salle du Parvis ? Petite, fermée en soirée. La lumière est venue de notre interlocutrice à l'Evêché qui nous a proposé la salle que vous avez pu voir : 100 places, équipement audiovisuel, coût modique, vaste parking. Il ne nous restait plus que la publicité. Là encore Chantal a fait des merveilles : affiches, Offices du tourisme divers, Ville de Limoges, radios (Ici Limousin. RCF Limousin), journaux, etc....

Nous étions prêts pour recevoir Denise et son compagnon Louis. Pendant que Chantal officiait à la Maison Diocésaine, j'ai eu le plaisir de leur servir de « taxi » dans Limoges encombrée de travaux en tous genres.

A 18 heures nous étions trente-cinq personnes environ pour découvrir le contenu de la conférence, adaptée expressément à nos trois départements. Habités aux parcours plus qu'au patrimoine, nous avons découvert une vision particulière, parfois heurtante, de l'espace jacquaire, dans les monuments et les musées de nos régions. Denise Péricard-Méa nous a ensuite présenté son grand projet, qui lui tient particulièrement à cœur, d'un inventaire exhaustif en cours de réalisation, de tout le patrimoine jacquaire, en France et même au-delà, en libre accès. Le temps nous a manqué ensuite pour approfondir les sujets soulevés par cette vision différente de nos sujets habituels.

Cette riche soirée s'est conclue, en comité restreint, au « Bouillon Limousin » autour d'un repas agréable, dans la meilleure ambiance possible où nous avons fait plus amplement connaissance avec nos hôtes avant qu'ils ne regagnent leur hôtel sous notre conduite amicale.

Il m'est difficile de conclure sans exposer mon amertume suite au peu d'enthousiasme soulevé par ce genre de manifestation malgré nos efforts. Nous remercions chaleureusement tous les participants (venant parfois de fort loin) qui nous ont fait le plaisir d'assister à la conférence.

ULTREÏA

Chantal et Bernard.



## AG Compostelle France 2025 Marseille 10,11,12 Octobre

### Vendredi 10 octobre

Retrouvailles entre les associations jacquaires et les pèlerins. Environ 100 personnes étaient présentes à l'hôtel de la région de Marseille.

-14h – dans un premier temps, accueil des présidents pour leur réunion annuelle. (24 présents)

-18h30- réception pour un discours de bienvenue de l'ensemble des participants dans la salle des mariages par le président de la région et des organisateurs (Pdt Compostelle France-et Pdt de PACA).

La soirée se termine par un apéritif dînatoire.

Vers 21h nous regagnons notre hôtel en bus.

### Samedi 11 Octobre,

Après un bon petit déjeuner, différents ateliers sont prévus :

Les chemins du sud, le chemin de Tours, les informations numériques, le mécénat, et l'atelier jeunes.

Le but de ces ateliers est de mettre en commun nos expériences.

Mon choix s'est porté sur l'atelier « jeunes » pour sauvegarder l'avenir de notre association. Nous nous sommes retrouvés 18 participants à cet atelier pour 2 heures de débats riches en actions et en réflexions.

Il ne nous reste plus qu'à mettre en œuvre...

Pause-café avant le débriefing sur les cinq ateliers proposés.

L'atelier « jeunes » a débouché sur la création d'un groupe pour un suivi en visioconférence prévu tous les trois mois.

Vient l'heure du déjeuner au cours duquel j'échange avec d'autres responsables de départements.

-14h- Assemblée Générale Ordinaire.

A la clôture de l'AG, transfert du Bourdon pour la prochaine AG qui aura lieu à ANGERS en 2026.

-19h - Moment de détente dans la cour de l'hôtel en attendant l'apéritif. Déception, pas de pastis à Marseille, quel dommage ... !

Vient le moment du repas, suivi d'un spectacle de cabaret, un duo de chanteurs.

Il est temps d'aller se coucher.

### Dimanche 12 Octobre

Dernier petit déjeuner.

Visite des vieux quartiers de Marseille, ou messe à l'église des Réformés.

Départ pour un retour à la maison.

DY





## **Sortie du 18 octobre Le Parcot – La Jemaye La Double en Périgord**

**Ce matin était frais, pas plus de 8 degrés, la brume dans les prairies annonçait une journée ensoleillée et malheureusement peu d'élus au départ de notre marche dans la Double périgourdine.**

**Après le café et les merveilles nous prenons le chemin balisé, petit groupe de 10 personnes en direction de l'étang de La Jemaye. Nous abordons les bois de chênes et châtaigniers et Chantal C.**

**Rêve comme en Sologne de ramasser des champignons mais ici le sol est sec, peu de pluie depuis plusieurs semaines.**

**Bavardages au milieu des fougères sur un sentier très bien entretenu pour une balade de 6km avant d'atteindre l'étang et retrouver Chantal C, pour le repas tiré du sac.**

**Le Grand étang de La Jemaye est l'un des bijoux de cette magnifique forêt ancestrale de la Double. Le site est composé d'un vaste massif forestier et de six étangs connectés. Voué à la baignade et aux loisirs nautiques ce site a été aménagé par le Conseil départemental de manière à concilier l'accueil des visiteurs et la protection des milieux naturels et des espèces.**

**Près de la plage, sur l'espace pique-nique, Chantal C. nous attend et après avoir dressé la table nous régale de sangria, rillettes d'aubergines, de radis, pizza, roulés au jambon .... Enfin aujourd'hui ce n'est pas la tête de veau mais c'est aussi parfait.**

**Dès 14h il nous faut reprendre le chemin du retour vers le Parcot afin de retrouver la guide.**

**Le site du Parcot offre un résumé de ce qu'était la Double au 19ème siècle.**

**Bâtie en bois et torchis, la Ferme du Parcot est un lieu de sensibilisation à l'architecture paysanne, à la mutation du monde rural et à la découverte de la flore et de la faune. L'association « La Double en Périgord » en assure la gestion et propose tout au long de l'année une programmation sur les traditions, le patrimoine, les légendes et l'histoire de l'environnement doublaud.**

**Un rappel de l'historique de la ferme dont les origines datent de 1579.**

**La maison actuelle construite en 1841 comme en témoigne l'inscription gravée sur le**

l'inteau de la porte charretière de la grange provient du don en 1991, du dernier propriétaire Abel Guionneau, à l'occasion de l'Année européenne de l'environnement. Par la suite le Conseil Général de la Dordogne devenant propriétaire confiera la gestion du site à une association.


Avant de visiter la maison, la guide nous mène au jardin organisé en carrés et composé de plantes médicinales, aromatiques, condimentaires et tinctoriales.

Nous pénétrons dans la maison en franchissant l'espace eau où sur l'évier nous reconnaissons la cassotte ou couade. Deux pièces uniques de chaque côté, logement des grand-parents et des enfants et petits-enfants.

La cheminée, le mobilier simple, les ustensiles de cuisine, les vêtements nous plongent dans l'ambiance de la ferme du 19ème siècle. Passant par le chai où sont présentés les outils servant aux travaux du jardin nous ressortons sous le balet, magnifique terrasse couverte qui protégeait des intempéries.

Un dernier passage à la grange et sa splendide charpente puis au four à pain et voilà c'est ainsi que se termine notre balade en Double.

JG



### **Croix de la chapelle St-Jacques à St-Front**

Le vendredi 25 juillet 2025, jour de la Saint-Jacques, il a été procédé à l'installation d'une croix dans la chapelle St-Jacques de la cathédrale St-Front, à Périgueux.

Pourquoi cette installation ?

Une pèlerine ayant fait plusieurs pèlerinages à travers l'Europe, en route pour Compostelle, s'est arrêtée à la cathédrale St-Front : elle a été étonnée du fait que la chapelle St-Jacques ne contienne pas de croix.

Connaissant une iconographe talentueuse à Montpon-Méestérol, Mme Sylvie Jouanny, elle lui a demandé de reproduire la « Croix de St Damien » qui se trouve dans la basilique Ste Claire à Assise (Italie).

“(C'est devant cette croix que le jeune Francesco avait entendu l'appel du Seigneur « Restaure mon église ». Plein d'ardeur, Francesco se mit à restaurer le bâtiment où se trouvait la croix, effectivement délabré. Mais le Seigneur attendait de François qu'il restaure Son Église, et François d'Assise fonda alors l'Ordre des franciscains.)”

C'est en voyant l'Église prise dans la tourmente des temps modernes que l'idée vint à la pèlerine donatrice de pourvoir la chapelle St Jacques d'une Croix de St Damien.

L'écriture de cette croix (car l'on ne parle pas de « peinture » pour une icône) a été réalisée en 600 heures, étalées sur une durée de 2 ans en raison des temps de séchage nécessaires entre les couches de vernis, de peinture, de dorure à la feuille, etc...

Une fois les nombreuses formalités accomplies : autorisations de la Drac, des Monuments de France, et réception de la donation par monseigneur Philippe Mousset, évêque de Périgueux & Sarlat, la croix a été fixée, avec différentes recommandations : ne pas percer de trous dans les pierres, bien suivre les joints, etc.

Telle fut l'installation matérielle, dès octobre 2024.

Pour l'installation liturgique, la date de la Saint-Jacques fut attendue.

Donc ce 25 juillet 2025, au cours de la messe d'installation célébrée par le Père Joseph Pelloquin, de Ste Foy-la-Grande, la croix a été ointe en présence de Sœur Marie, ermite à Montcaret, de Marie-Christine hospitalière au refuge rue Gambetta, de Rose-Marie et de quelques touristes anonymes...

Cette messe s'est terminée avec l'Hymnus Peregrinorum, hymne des pèlerins à la gloire de Saint-Jacques, tiré du Codex Calistinus, du XIIe siècle.

Et depuis, cette croix lumineuse rayonne dans la chapelle St-Jacques et attire tous les regards.

Merci à toutes les personnes qui ont œuvré pour la mise en place de ce cadeau exceptionnel fait à la Cathédrale St-Front, à St-Jacques et à ses pèlerins !

Ultreia e Susseia !

R-M V.



## Conditions requises pour recevoir la Compostela :

**PÈLERINAGE À PIED OU À CHEVAL** : avoir parcouru 100 km sans interruption en direction de Saint-Jacques-de-Compostelle sur un itinéraire unique identifié dans le système informatique du Centre international d'accueil des pèlerins.

La dernière étape pour atteindre la distance requise doit être au moins celle qui précède immédiatement l'arrivée à la cathédrale. Si vous commencez votre voyage hors d'Espagne sur l'un des itinéraires identifiés dans le système des Centres internationaux d'accueil des pèlerins, le nombre de kilomètres continus sur le territoire national espagnol ne sera pas inférieur à 70 km.

**PÈLERINAGE À VÉLO** : après avoir parcouru 200 km et dans les mêmes conditions que le pèlerinage à pied.

**PÈLERINAGE À LA VOILE** : après avoir parcouru 100 milles nautiques à la voile et terminé le reste du chemin à pied depuis le port de débarquement, avec les tampons correspondants sur la crédençe pour les étapes effectuées à pied. Le Cabildo se réserve le droit de refuser la délivrance du certificat de Compostela à des personnes ou des groupes dans des circonstances particulières et exceptionnelles. Dans ces cas, le Centre international d'accueil des pèlerins sera contacté en premier lieu.

Autres règles à garder à l'esprit :

Le certificat de Compostela est délivré uniquement au pèlerin en personne et individuellement. Il n'est pas délivré pour le compte de tiers et ne peut être obtenu ni par téléphone ni en ligne.

Le Chemin peut être effectué par étapes, à condition qu'elles soient ordonnées chronologiquement et géographiquement. Cependant, si seule la distance minimale requise (100 ou 200 km) est parcourue, le passeport du pèlerin doit être tamponné au début et à la fin de chaque étape, avec la date correspondante, afin qu'il soit clair que le pèlerin a repris le Chemin exactement là où il l'avait laissé (c'est-à-dire que le passeport doit toujours être tamponné au point de départ, même s'il l'a déjà été au même endroit à la fin de l'étape précédente).

Le but du Chemin de Compostelle est le Tombeau de Saint-Jacques-de-Compostelle ; le pèlerinage se fait donc dans cette direction. Lorsqu'on entreprend le pèlerinage, on choisit un itinéraire officiel et on le suit scrupuleusement, sans en emprunter plusieurs.

Les enfants effectuant le pèlerinage avec leurs parents ou en groupe, ayant reçu la communion ou étant capables de comprendre la dimension spirituelle et religieuse du Chemin, peuvent recevoir le certificat de Compostela. S'ils sont trop jeunes pour être suffisamment matures, un certificat spécial à leur nom leur est remis.

Dans le cas des bébés et des très jeunes enfants, leur nom figure sur le certificat de Compostela de leurs parents ou de l'adulte accompagnateur. Pour toute question, veuillez contacter le Bureau des pèlerins afin que nous puissions examiner chaque cas individuellement.

Une fois arrivés au Centre international d'accueil des pèlerins (Rúa Carretas, 33, Saint-Jacques-de-Compostelle), les pèlerins doivent s'enregistrer en scannant un code QR. L'application leur demandera ensuite de renseigner un certain nombre d'informations. Une fois le formulaire rempli, ils recevront un code alphanumérique par courriel ou SMS. Ce code, ainsi que la date d'enregistrement, seront nécessaires au personnel du centre ; il est donc important de les inscrire sur votre carte de pèlerin à l'endroit prévu à cet effet.

Une fois le formulaire d'inscription de pèlerinage rempli, vous recevrez un ticket numéroté pour retirer votre certificat de Compostela. Ce ticket comporte un code QR vous permettant de consulter votre temps d'attente en temps réel.

La Compostela est un document libre.



« Le Mont-St-Michel »

#### Membres du conseil d'administration :

- **Président** : DUCOURT Yannick
- **Vice-Président** : GAUTRAUD Jacques
- **Trésorier** : LEDUC Jean-Marie
- **Trésorière-Adjointe** : LUSTRISSY Catherine
- **Secrétaire** : Jacques GAUTRAUD
- **Secrétaires-Adjointes** : VILLECHAUVIN Rose-Marie Annette LLOUQUET
- **Responsables site web** : Chantal CHAUDERON Yannick DUCOURT
- **Référents Limousin** : Chantal et Bernard CHAUDERON
- **Référent Creuse** : Claudine MONCUIT
- **Responsable Carto et Traces** : Alain MOYON
- **Responsables Gîte de la Coquille** : Annie FRONTIER-François LACROIX – Didier PEINTURIER-Jean-Marie LEDUC
- **Responsables Gîte de Périgueux** : Annette LLOUQUET-Rose-Marie VILLECHAUVIN
- **Responsables Activités** : Daniel DOUCET-Gérard MALLAY
- **Responsable des Hospitaliers** : François LACROIX
- **Responsables Balisage** : C Moncuit-JML Leduc -B Chauderon-A Moyen

#### Adhérent à la FFACC



#### Ont collaboré à ce numéro : « Rédaction & crédit photos »

Daniel DOUCET & Gérard MALLAY  
Annette LLOUQUET  
Nicole ORRICO  
Jacques GAUTRAUD  
Bernard CHAUDERON  
Yannick DUCOURT

#### Mise en page et réalisation :

Yannick DUCOURT

#### Relecture :

R-M VILLECHAUVIN  
A. LLOUQUET  
J. GAUTRAUD

**Association des Amis et Pèlerins de Saint-Jacques et d'Études Compostellanes « Limousin-Périgord »**

**Siège social : 83 rue Gambetta 24000 PERIGUEUX Tél : 05 53 5 32 72**

**Site : [www.compostelle-limousin-perigord.com](http://www.compostelle-limousin-perigord.com) Courriel : [contact@compostelle-limousin-perigord.com](mailto:contact@compostelle-limousin-perigord.com)**

**Association loi du 1<sup>er</sup> juillet 1901, reconnue d'utilité générale, déclarée le 12 mars 1999 en préfecture Dordogne sous le N°308553**

#### Les permanences

-Périgueux sur RDV au siège social - Tel 06 76 92 12 52

-Limoges tous les Vendredis au Parvis des Clarisses, place St Étienne de 14h à 17h - Tel 06 45 31 54 40

Directeur de publication : DUCOURT Yannick - Responsable de rédaction Annette LLOUQUET - illustration : Publication annuelle  
Tirage de ce n° : 20 exemplaires